

**Ing. Jiří Sobol**  
 Projektová a inženýrská činnost  
 282 01 Český Brod, Hradešín 29  
 tel: +420 604 465 381  
 IČ: 87396521 DIČ: CZ7908250162

## DOKLADY



Ing. Jiří Sobol  
 Hradešín 29  
 282 01 Český Brod  
 IČ 87396521



obec **Hradištko**  
**Chovatelů 500, 25209 Hradištko**

AKCE

**„Chodník VI.etapa“**

ČÍSLO SOUPRAVY

**2**

ODPOVĚDNÝ PROJEKTANT  
 Ing. Jiří Sobol

PROJEKTANT  
 Ing. Jiří Sobol

STUPEŇ

DÚR/DSP

DATUM

09.2019

ČÍSLO ZAKÁZKY

1788



## ČERNOŠICE

Městský úřad Černošice  
odbor územního plánování  
Riegrova 1209  
252 28 Černošice

Spis. ZN.  
Naše č.j./Vaše č.j.  
vyřizuje:  
tel./e-mail:

**uup:30037/2019/Ba/Hrad**  
MUCE 39020/2019 OUP  
Břetislav Bardonek, DiS., kancelář č.19,  
+420 221 982 502, [Bretislav.Bardonek@mestocernosice.cz](mailto:Bretislav.Bardonek@mestocernosice.cz)

V Černošicích dne 17.6.2019

### ZÁVAZNÉ STANOVISKO

Městský úřad Černošice, odbor územního plánování (dále jen „orgán územního plánování“) jako orgán územního plánování příslušný podle § 6 odst. 1 písm. e) zákona č. 183/2006 Sb., o územním plánování a stavebním řádu (dále jen „stavební zákon“), přezkoumal podle § 96b odst. 3 stavebního zákona záměr:

**umístění stavby dopravní infrastruktury chodníku VI. Etapa na pozemku parc. č. 870/1 v k. ú. Hradištko pod Medníkem, obec Hradištko.**

Orgán územního plánování po posouzení záměru z hlediska souladu s politikou územního rozvoje, s územně plánovací dokumentací a z hlediska uplatňování cílů a úkolů územního plánování stanoví, že **záměr je přípustný.**

#### Odůvodnění:

Žádost o vydání závazného stanoviska k výše uvedenému záměru podala Obec Hradištko, IČO 00241245, Chovatelů č.p. 500, 252 09 Hradištko, dne 9.5.2019, stavebníkem je Obec Hradištko.

Podklady pro vydání závazného stanoviska:

- projektová dokumentace zpracovaná dne 7/2017, zodpovědný projektant Ing. Jiří Sobol, číslo autorizace ČKAIT 0011439.
- Politika územního rozvoje České republiky (dále jen „PÚR“), ve znění Aktualizace č. 1, která zahrnuje právní stav po Aktualizaci č. 1 PÚR, schválené Usnesením vlády ČR č. 276 ze dne 15. dubna 2015
- Zásady územního rozvoje Středočeského kraje (dále jen „ZÚR“), vydané usnesením č. 4-20/2011/ZK, které nabyly účinnosti dne 22. února 2012, ve znění účinných aktualizací.
- Územní plán sídelního útvaru Hradištko, schválený obecně závaznou vyhláškou 24.10.2002, ve znění pozdějších změn a ve znění právního stavu po změně 5., která nabyla účinnosti dne 6.1.2016, (dále jen „územní plán“)
- územně analytické podklady ORP Černošice aktualizované k 31. 12. 2016

Záměrem je umístění dopravní infrastruktury chodníku VI. etapa na pozemku parc.č. 870/1 v k. ú. Hradištko pod Medníkem, obec Hradištko, stavby pozemní komunikace pro pěší. Stavba bude využitím dopravní infrastrukturou navazující na stávající dopravní infrastrukturu stávající silnice. Navržená stavba dopravní infrastruktury bude umístěna bokem ke stávající komunikaci. Stavba je navržena z důvodu nutného oddělení dopravy pro osobní vozidla a pro bezpečný pohyb osob. Délka provedené stavby je cca 160 m a s šířkou 1,5 m. Celá stavba Chodníku bude umístěna ve stávající ploše pro dopravní infrastrukturu.

Orgán územního plánování přezkoumal výše uvedený záměr podle § 96b odst. 3 stavebního zákona, zda je přípustný z hlediska souladu s politikou územního rozvoje a územně plánovací dokumentací a z hlediska uplatňování cílů a úkolů územního plánování, či nikoliv.

Politika územního rozvoje České republiky ani nadřazená územně plánovací dokumentace, ZÚR nevymezují na dotčených pozemcích žádný záměr, který by byl s navrhovaným záměrem v rozporu.



Úplná aktualizace územně analytických podkladů ORP Černošice, která proběhla k 31. 12. 2016, eviduje na části dotčených pozemků ochranné pásmo komunikačního vedení, komunikační vedení, ochranné pásmo vedení elektrizační soustavy, vedení elektrizační soustavy, ochranné pásmo nadregionálního biokoridoru, území s archeologickými nálezy, silnice II. třídy, území zvláštní povodně pod vodním dílem, povodí vodního toku, rozvodnice, hydrologické povodí 4. řádu.

Pozemek parc. č. 870/1 v k. ú. Hradištko pod Medníkem se podle územního plánu nachází v ploše pro dopravu (DS). Podle textové části územního plánu pro tuto plochu platí:

přípustné využití:

- pozemní komunikace a stavby s nimi bezprostředně související,
- parkoviště,
- doprovodná zeleň,
- inženýrské sítě křižující plochy pro dopravu,
- čekárny,

podmíněné využití:

- inženýrské sítě uložené v plochách pro dopravu,

nepřípustné využití:

- stavby a využití ploch nesouvisející s využitím uvedeným v částech 17 A a B.

Využití i podmínky prostorového uspořádání navrhovaného záměru odpovídají podmínkám plochy pro dopravu (DS). Záměr stavby dopravní infrastruktury chodníku VI. etapy je stavbu bezprostředně související se stávající dopravní infrastrukturou silnice II. třídy.

Orgán územního plánování upozorňuje na skutečnost, že požizuje územní studii krajiny a že v souladu s § 18 odst. 3 zákona 183/2006 Sb. - Orgány územního plánování postupem podle tohoto zákona koordinují veřejné i soukromé záměry změn v území, výstavbu a jiné činnosti ovlivňující rozvoj území a konkretizují ochranu veřejných zájmů vyplývajících z tohoto zákona a zvláštních právních předpisů je nutné koordinovat vyhotovení záměru s požadavky územní studie krajiny. Tato studie stanovuje, že je nutné vytvářet podmínky pro snižování radiace tepla ze zemského povrchu a vytvářet maximum podmínek pro zadržení vody, která v území naprší. Lze proto formulovat následující okruh opatření platných pro celé území SO ORP Černošice:

1. obecně minimalizovat další rozšiřování zpevněných ploch, tj. minimalizovat vymezování a realizaci nových zastavitelných ploch pro bydlení, výrobu, skladování či dopravu, umožňujících rozšiřování zástavby a zpevněných ploch dále do volné krajiny
2. v zastavěných územích sídel minimalizovat podíl přehřívajících se ploch, preferovat bílé a světlé barvy povrchů a maximální podíl vegetace (včetně vegetačních střech a fasád)
3. v zastavěných územích sídel důsledně oddělovat splaškovou a dešťovou vodu a vytvářet podmínky pro retenci, infiltraci a akumulaci přečištěné vody v krajině
4. v zastavěných územích sídel ozeleňovat veřejná prostranství a plochy dopravy (typicky parkoviště, ulice) opatřovat důsledně stromořadími a keřovými porosty.

Opatření k dosažení cílové kvality krajiny:

- zvyšovat retenční schopnost krajiny, mj. i realizací přehrázek na bystřinách, akumulačních nádrží na tocích pod sídly a omezování zastavěnosti území.
- akumulovat maximální možný podíl splachů ze zpevněných ploch (vč. případné nově realizované dálnice D3) a přečištěných splaškových vod pro zálivku
- obnovovat a stavět nové malé vodní nádrže v údolích potoků (např. rybníčky, poldry a mokřady)
- revitalizovat kanalizované a zatrubněné potoky

Orgán územního plánování zároveň přezkoumal výše uvedený záměr z hlediska uplatňování cílů a úkolů územního plánování daných § 18 a 19 stavebního zákona a zjistil, že záměr respektuje urbanistické požadavky na využívání území se zohledněním charakteru a hodnot území a je v souladu s cíli a úkoly územního plánování.

Z výše uvedených důvodů je záměr **přípustný**.

**Orgán územního plánování upozorňuje:**

Vydání závazného stanoviska není podle § 96b stavebního zákona překážkou vydání závazného stanoviska týkajícího se jiného záměru v daném území.

Závazné stanovisko platí 2 roky ode dne vydání.

Platnost závazného stanoviska nelze prodloužit, pokud se změnily podmínky v území.

Závazné stanovisko nepozbývá platnosti, bylo-li na základě žádosti podané v době jeho platnosti vydáno územní rozhodnutí, společné povolení nebo jiné obdobné rozhodnutí podle jiného zákona a toto rozhodnutí nabylo právní moci, byla-li na základě návrhu veřejnoprávní smlouvy nahrazující územní rozhodnutí nebo společné povolení podaného v době jeho platnosti uzavřena veřejnoprávní smlouva a tato veřejnoprávní smlouva nabyla účinnosti, nebo nabyli-li právních účinků územní souhlas nebo společný územní souhlas anebo souhlas s provedením ohlášeného stavebního záměru vydaný k oznámení stavebního záměru učiněného v době platnosti závazného stanoviska.

Závazné stanovisko neobsahuje posouzení souladu s platnými územními rozhodnutími.

Ing. Helena Ušiaková  
vedoucí odboru územního plánování MÚ Černošice  
"otisk úředního razítka"

**Obdrží:**

Obec Hradištko, IDDS: fxtbd3h

**Na vědomí:**

Úřad městyse Štěchovice, stavební úřad, IDDS: i5tbbbm





Městský úřad Černošice – Odbor životního prostředí  
Podskalská 1290/19  
120 00 Praha 2  
zivotni@mestocernosice.cz

Dle rozdělovníku

Vyřizuje: Bc. Michaela Zázvorková  
Telefon: 221 982 322  
E-mail: podatelna@mestocernosice.cz

V Praze dne 5. 6. 2019

Spis. zn.: S-MUCE 30942/2019 OŽP/Zaz  
Č. j.: MUCE 36515/2019 OŽP/Zaz

## **Stanovisko dotčených orgánů v oblasti ochrany životního prostředí**

**Věc:** Stavba „Chodník VI. etapa; Hradištko“ na pozemcích dle projektové dokumentace v kat. ú. Hradištko pod Medníkem.

Městský úřad Černošice jako dotčený orgán ochrany přírody, vodoprávní úřad, orgán státní správy lesa, orgán ochrany zemědělského půdního fondu, orgán ochrany ovzduší a orgán veřejné správy v oblasti odpadového hospodářství shledal po zhodnocení předloženého záměru, že podléhá vydání následujících závazných stanovisek v souladu s §4 odst. 2 písm. a) zák. č. 183/2006 Sb., o územním plánování a stavebním řádu, ve znění pozdějších předpisů:

### **Orgán veřejné správy v oblasti odpadového hospodářství:**

Městský úřad Černošice, jako orgán veřejné správy v oblasti odpadového hospodářství věcně příslušný dle §79 odst. 6 zák. č. 185/2001 Sb., o odpadech a o změně některých dalších zákonů, ve znění pozdějších předpisů (dále jen zákon o odpadech), a místně příslušný podle § 2 zákona č. 314/2002 Sb., o stanovení obcí s pověřeným obecním úřadem a stanovení obcí s rozšířenou působností, ve znění pozdějších předpisů, vydává na základě žádosti, kterou podala obec Hradištko, IČ: 002 41 245, se sídlem Chovatelů 500, 252 09 Hradištko, dne 9. 5. 2019, dle § 79 odst. 4 zákona o odpadech a § 149 zák. č. 500/2004 Sb., správní řád, ve znění pozdějších předpisů,

závazné stanovisko, kterým souhlasí

se stavbou „Chodník VI. etapa; Hradištko“ na pozemcích dle projektové dokumentace v kat. ú. Hradištko pod Medníkem z hlediska nakládání s odpady a s vydáním rozhodnutí podle zák. č. 183/2006 Sb., o územním plánování a stavebním řádu (dále jen stavební zákon), ve znění pozdějších předpisů.

### **Odůvodnění:**

Městský úřad Černošice, jako věcně a místně příslušný orgán veřejné správy v oblasti odpadového hospodářství, obdržel shora uvedenou žádost, o vydání závazného stanoviska dle § 79 odst. 4 zákona o odpadech. K žádosti byla doložena plná moc a projektová dokumentace stavby. Z hlediska nakládání s odpady lze předpokládat vznik stavebních odpadů a výkopové zeminy.

Dle § 79 odst. 4 a odst. 6 zákona o odpadech obecní úřad obce s rozšířenou působností vydává závazné stanovisko k umístění stavby, ke změně využití území, k povolení stavby a k řízením podle zvláštního právního předpisu z hlediska nakládání s odpady.

Při realizaci předmětného záměru jsou všechny subjekty povinny dodržovat povinnosti stanovené zák. č. 185/2001 Sb. a souvisejícími předpisy a zdejší úřad neshledal za nutné stanovovat zpřesňující podmínky v tomto souhlase. Po vyhodnocení žádosti a projektové dokumentace dospěl správní orgán,

že záměr je v souladu s povinnostmi vyplývajícími z odpadové legislativy, a proto se vydává toto souhlasné závazné stanovisko.

**Poučení:**

Závazné stanovisko je úkon učiněný správním orgánem na základě zákona, který není samostatným rozhodnutím ve správním řízení a jehož obsah je závazný pro výrokovou část rozhodnutí správního orgánu. Proti závaznému stanovisku se nelze odvolat. Jeho obsah lze napadnout pouze v rámci odvolání podaného proti rozhodnutí ve věci samé.

Vyřizuje: Ing. Jansa

Ostatní orgány ochrany životního prostředí neshledaly, že by předložený záměr podléhal vydání jiného závazného stanoviska podle předpisů na ochranu jednotlivých složek životního prostředí v kompetenci zdejšího úřadu. Při jeho realizaci je nutno dodržet všechny povinnosti stanovené obecně závaznými předpisy v oblasti ochrany životního prostředí.

JUDr. Markéta Fialová

vedoucí odboru životního prostředí

**Na dodejku:**

Obec Hradištko, Chovatelů 500, 252 09 Hradištko (datovou schránkou)

**Na vědomí:**

Stavební úřad Štěchovice (datovou schránkou)



## Doložka konverze z moci úřední do dokumentu v listinné podobě

Tento dokument v listinné podobě, který vznikl pod pořadovým číslem **119358893-7414-190606110612** převedením z dokumentu obsaženého v datové zprávě, skládajícího se z 2 listů, se shoduje s obsahem dokumentu, jehož převedením vznikl.

Autorizovanou konverzí dokumentu se nepotvrzuje správnost a pravdivost údajů obsažených v dokumentu a jejich soulad s právními předpisy.

Obsah předložené datové zprávy k provedení autorizované konverze byl ve shodě se záznamy Informačního systému datových schránek. Tato datová zpráva s číslem 682064371 byla systémem přenesena dne 06.06.2019 v 09:43:50. Platnost datové zprávy byla ověřena dne 06.06.2019 v 11:09:09. Datová zpráva byla opatřena elektronickou značkou, zaručenou elektronickou pečeti založenou na certifikátu pro elektronickou pečeť vydaném kvalifikovaným poskytovatelem služeb vytvářejících důvěru, nebo uznávanou elektronickou pečeti. Údaje o elektronické značce nebo pečeti: číslo certifikátu **3F 36 7D**, certifikát byl vydán **PostSignum Qualified CA 2, Česká pošta, s.p. [IČ 47114983]** pro **Informační systém datových schránek - produkční prostředí Ministerstva vnitra České republiky [IČ 00007064]**. Elektronická značka nebo pečeť byla označena časovým razítkem. Datum a čas **06.06.2019 11:05:09**, číslo kvalifikovaného časového razítka nebo kvalifikovaného elektronického časového razítka **4C 4B AC**, časové razítko bylo vydáno **PostSignum Qualified CA 3-TSA, Česká pošta, s.p. [IČ 47114983]**.

Odesílající datová schránka:

Název: **MĚSTO ČERNOŠICE**

Adresa: **Riegrova 1209, 25228 Černošice, CZ**

ID datové schránky: **u46bwy4**

Typ uživatele: **Nezjištěno**

Vstupní dokument obsažený v datové zprávě byl podepsán kvalifikovaným elektronickým podpisem a platnost kvalifikovaného elektronického podpisu byla ověřena dne 06.06.2019 v 11:09:14. Kvalifikovaný elektronický podpis byl shledán platným (dokument nebyl změněn) a ověření platnosti kvalifikovaného certifikátu pro elektronický podpis bylo provedeno vůči zveřejněnému seznamu zneplatněných certifikátů vydanému k datu 06.06.2019 09:57:39. Údaje o kvalifikovaném elektronickém podpisu: číslo kvalifikovaného certifikátu pro elektronický podpis **38 7F 57**, kvalifikovaný certifikát pro elektronický podpis byl vydán kvalifikovaným poskytovatelem služeb vytvářejících důvěru **PostSignum Qualified CA 2, Česká pošta, s.p. [IČ 47114983]** pro podepisující osobu **Jana Součková, referentka, Odbor životního prostředí, 342, Město Černošice [IČ 00241121]**. Uznávaný elektronický podpis byl označen platným kvalifikovaným časovým razítkem nebo kvalifikovaným elektronickým časovým razítkem vydaným kvalifikovaným poskytovatelem. Platnost časového razítka byla ověřena dne 06.06.2019 v 11:09:14. Údaje o časovém razítku: datum a čas **06.06.2019 09:42:43**, číslo kvalifikovaného certifikátu pro časové razítko **4C 4B A7**, časové razítko bylo vydáno kvalifikovaným poskytovatelem **PostSignum Qualified CA 3-TSA, Česká pošta, s.p. [IČ 47114983]**.

Vystavil: **Obec Hradištko**

Pracoviště: **Obecní úřad Hradištko**

V Hradištku dne **06.06.2019**

Jméno, příjmení a podpis osoby, která autorizovanou konverzi dokumentu provedla:

**VĚRA KADUCHOVÁ**

Otisk úředního razítka:



119358893-7414-190606110612

### Poznámka:

Kontrolu této doložky lze provést v centrální evidenci doložek přístupné způsobem umožňujícím dálkový přístup na adrese <https://www.czechpoint.cz/overovacidolozky>.

POLICIE ČESKÉ REPUBLIKY  
Krajské ředitelství policie Středočeského kraje  
Územní odbor Praha venkov - JIH  
dopravní inspektorát  
Masarykovo nám. 708, 251 64 Mnichovice

Č. j. KRPS-130918-1/ČJ-2019-011406

Mnichovice 30. května 2019

Počet stran: 1

Obec Hradištko  
Chovatelů 500  
251 64 Mnichovice

#### **Hradištko - chodník - VI. etapa - územní a stavební řízení**

Dopravní inspektorát PČR Praha venkov - JIH jako dotčený orgán dle § 16 odst. 2 písm. b) zákona č. 13/1997 Sb., o pozemních komunikacích, ve znění pozdějších předpisů, na základě Vaší žádosti a předložené projektové dokumentace pro stavební povolení na výše uvedenou akci, Vám po prostudování a provedeném místním šetření vydává následující stanovisko.

Obsahem předložené projektové dokumentace je akce: Hradištko - chodník - VI. etapa - územní a stavební řízení.

DI Praha venkov - JIH souhlasí s výše uvedenou akcí za dodržení následujících podmínek:

Chodník bude řešen jako bezbariérový a bude vybaven prvky pro bezpečný a samostatný pohyb zrakově postižených, projekt a provedení stavby bude odpovídat požadavkům, které jsou stanoveny ve vyhl. 398/2009 Sb. o obecných technických požadavcích zabezpečujících bezbariérové užívání staveb.

Inženýrské sítě budou vedeny v souladu s § 36 výše citovaného zákona č. 13/1997 Sb..

Realizací chodníku nedojde k zúžení průjezdného profilu komunikace II/106.

Jestliže by došlo v souvislosti s výstavbou k omezení silničního provozu na pozemních komunikacích, požadujeme v dostatečném předstihu před zahájením prací předložení dopravně inženýrského opatření k odsouhlasení.

Vyřizuje: por. Ing. Milan Nerad  
komunikační inženýr

npor. Bc. Pavel Bouček  
vedoucí DI Praha venkov - JIH





NÁRODNÍ  
PAMÁTKOVÝ  
ÚSTAV

ÚZEMNÍ ODBORNÉ  
PRACOVIŠTĚ STŘEDNÍCH  
ČECH V PRAZE

Váš dopis čj. / ze dne: 2.5.2019

Naše čj.: NPÚ-321/36491/2019

Vyřizuje: Ing.arch.Musilová

Spisový znak: 820. 2

Obec Hradištko

Iveta Myšková – referent technické infrastruktury

Chovatelů 500

252 09 Hradištko

Praha 13.5.2019

**Věc: Hradištko, správní obvod obce Černošice, k.ú. Hradištko pod Medníkem, odborné vyjádření k DÚR/DSP – Hradištko, chodník VI. Etapa**

K Vaší žádosti o naše vyjádření, doručené dne 9.5.2019, sdělujeme:

Společně s Vaší žádostí byla předložena PD VI. etapa chodníku v obci Hradištko, odpovědný projektant ing. Jiří Sobol, 07/2017. Projekt řeší nový chodník na území obce Hradištko. Chodník je navržen na úkor stávajícího příkopu, z betonové dlažby. Výstavba chodníku zahrnuje zatrubnění stávajícího příkopu, osazení obrubníku v hraně vozovky, vybudování kce chodníku (š. 1,5m, dl.etapy 160m) a úpravu zeleně.

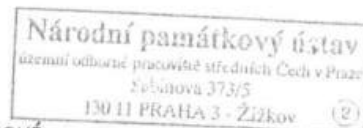
Z hlediska památkové péče nemáme k předložené PD námitky. Vzhledem k tomu, že bude zasaženo do terénu, ze zákona č.20/1987 Sb. o státní památkové péči (§ 22, odst. 2) vyplývá povinnost předem ohlásit a projednat záměr s Archeologickým ústavem AV ČR v Praze výkopové práce a umožnit záchranný archeologický výzkum.

Na území řešeném PD ani v jeho bezprostřední blízkosti, nejsou situovány žádné kulturní památky ani památkově plošně chráněná území (MPZ, POP, VPZ či VPR) či objekty památkového zájmu.

Upozorňujeme, že odborné vyjádření nenahrazuje závazné stanovisky či rozhodnutí MÚ Černošice - odbor školství, kultury a cestovního ruchu.

Mgr. Eva Zápalková

vedoucí odboru péče o památkový fond



Na vědomí: Mgr. Štefan Fábry, MÚ Černošice- odbor školství, kultury a cestovního ruchu



Ústav archeologické  
památkové péče  
středních Čech

OBE CNÍ ÚŘAD HRADIŠTKO		Číslo dopis.
Došlo	20. 05. 2019	Zpracovatel
Č.j.: 2662/1.9	Přílohy: 20	Ukl. znak

Obec Hradištko  
Chovatelů 500  
252 09 Hradištko

Nad Olšinami 3/448, 100 00 Praha 10

tel: 274 817 993  
praha@uappsc.cz

IČO: 49276433  
DIČ: CZ 49276433

Bankovní spojení:  
KB Praha – Město, č. ú. 40238021/0100

V Praze dne 17. 5. 2019

Naše značka 1919/2019

Věc: Hradištko pod Medníkem, okres Praha-západ - vyjádření k akci: „Hradištko, Chodník VI. Etapa; v k. ú. Hradištko pod Medníkem“

#### Vyjádření z hlediska archeologické památkové péče.

Veškeré zemní zásahy ve výše uvedeném prostoru je nutné posuzovat jako zásahy v území s archeologickými nálezy. Z hlediska archeologické památkové péče nemáme žádné námítky, které by znemožnily provedení stavebních akcí a terénních úprav v zamýšleném rozsahu. Samozřejmou podmínkou realizace stavby je respektování příslušných paragrafů památkového zákona.

#### Doporučujeme:

1. Sdělení předpokládaného termínu realizace stavby (lze e-mailem na adresu oznameni@uappsc.cz)
2. Ohlášení všech zemních prací, včetně přípravy staveniště, zhruba tři týdny před jejich realizací (prostřednictvím formuláře *Oznámení o zahájení zemních prací* na [www.uappsc.cz](http://www.uappsc.cz)).
3. Ve smyslu ustanovení zákona č. 20/87 Sb. ve znění zákona č. 242/92 Sb. bude nutný základní výzkum provedený odbornou organizací. (Skrývkou ornice a všechny zemní práce spojené s plochou staveniště je třeba od jejich zahájení sledovat, kresebně, fotograficky a písemně dokumentovat odbornou organizací. Mimo tyto práce je nutné provést další výzkum v případě, kdy budou, skrývkou nebo jiným zásahem do terénu, narušeny archeologické struktury). Archeologický výzkum vyvolaný zemními pracemi je hrazen investorem. Je nutné na něj v dostatečném časovém předstihu uzavřít smlouvu s oprávněnou archeologickou organizací.
4. Písemné potvrzení o provedení výzkumu bude ukončením akce z hlediska archeologické památkové péče.

Upozorňujeme investora, že v projektové přípravě a harmonogramu stavby a tím také v rozpočtu je potřebné věnovat pozornost této problematice, vyhradit dostatek času a financí na provedení vynuceného výzkumu.

ÚSTAV ARCHEOLOGICKÉ  
PAMÁTKOVÉ  
PÉČE STŘEDNÍCH ČECH  
příspěvková organizace Středočeského kraje  
Nad Olšinami 3/448, 100 00 Praha 10  
IČO: 49276433

Mgr. Irena Benková  
ředitelka ÚAPPSC





# ČR – Hasičský záchranný sbor Středočeského kraje krajské ředitelství, odloučené pracoviště Řevnice

Adresa: Havlíčkova 174, 252 30 Řevnice

Ev. č. PZ - 211 - 2/2019/PD

Řevnice 16. 5. 2019

Počet listů: 1

Počet příloh: 1/PD

Obec Hradištko  
Chovatelů 500  
252 09 Hradištko

## Závazné stanovisko dotčeného orgánu na úseku požární ochrany

(Vyřizuje: por. Mgr. Jakub Šnajdr, tel.: 950845124, e-mail: jakub.snajdr@sck.izscr.cz)

Místo stavby	:	Hradištko, k. ú. Hradištko pod Medníkem, č. parc. -
Název stavby	:	Chodník - VI. etapa
Stavebník	:	Obec Hradištko, Hradištko 500, 252 09 Hradištko
Předložená dokumentace	:	Společné územní a stavební řízení, Ing. Jiří Sobol, ČKAIT 0011439, 07/2017

Hasičský záchranný sbor Středočeského kraje (dále jen „HZS Středočeského kraje“) jako věcně a místně příslušný dotčený orgán na úseku požární ochrany dle ustanovení § 7 odst. 4 zákona č. 320/2015 Sb., o Hasičském záchranném sboru České republiky a o změně některých zákonů (zákon o hasičském záchranném sboru), ve znění zákona č. 183/2017 Sb., a dle ustanovení § 26 odst. 2 písm. b) a ustanovení § 31 odst. 1 písm. b) zákona č. 133/1985 Sb., o požární ochraně, ve znění pozdějších předpisů (dále jen „zákon o požární ochraně“), posoudil v rozsahu níže uvedených podkladů výše uvedenou dokumentaci předloženou dne: 9. 5. 2019 a vydává k ní v souladu s ustanovením § 31 odst. 3 zákona o požární ochraně a dále dle ustanovení § 149 odst. 1 zákona č. 500/2004 Sb., správní řád, ve znění pozdějších předpisů,

### SOUHLASNÉ ZÁVAZNÉ STANOVISKO.


#### Odůvodnění:

HZS Středočeského kraje vycházel při vydání závazného stanoviska z těchto podkladů:

- Průvodní a Souhrnná technická zpráva (Ing. Jiří Sobol, ČKAIT 0011439, 07/2017)

Posouzením předložené projektové dokumentace dle ustanovení § 46 odst. 1 vyhlášky č. 246/2001 Sb., o stanovení podmínek požární bezpečnosti a výkonu státního požárního dozoru (vyhláška o požární prevenci), ve znění vyhlášky č. 221/2014 Sb., v rozsahu výše uvedených podkladů dospěl HZS Středočeského kraje k závěru, že požárně bezpečnostní řešení splňuje obsahové náležitosti dle ustanovení § 41 vyhlášky o požární prevenci. Z obsahu posouzeného požárně bezpečnostního řešení vyplývá, že jsou splněny technické podmínky požární ochrany kladené na danou stavbu vyhláškou č. 23/2008 Sb., o technických podmínkách požární ochrany staveb, ve znění vyhlášky č. 268/2011 Sb.

Hasičský záchranný sbor  
Středočeského kraje  
stanice Řevnice  
Havlíčková 174  
3

  
mjr. Bc. Zdeněk Bezděkovský  
vedoucí oddělení stavební prevence  
vrchní komisař

OBECNÍ ÚŘAD HRADIŠTKO		Číslo dopor.
Došlo	29. 05. 2019	Zpracovatel
Č.j.:	1057/19	Ukl. znak
Přílohy: X		

**Krajská správa a údržba silnic Středočeského kraje, příspěvková organizace**  
**150 21 PRAHA 5, Zborovská 11**

**Obec Hradištko**  
**Chovatelů 500**  
**252 09 Hradištko**

Vás dopis značky/ze dne

Naše značka  
32421/19/KSUS/KLT/JRC  
Ev.č. 24038/2019-KSÚS

Vyřizuje/telefon  
Jurčíková/724030690

Praha  
20.5.2019


**Věc : Hradištko, chodník VI. etapa**

Podle předložené žádosti a projektové dokumentace se jedná o výstavbu chodníku podél silnice II/106 v km cca 0,380 – 0,540 v obci Hradištko, v délce 160 m.

Krajská správa a údržba silnic Středočeského kraje jako správce a zároveň zástupce Středočeského kraje jako vlastníka nemovitostí, tj. pozemku p.č. 870/1 v k.ú. Hradištko pod Medníkem a silnice II/106 **souhlasí** se stavbou chodníku za předpokladu dodržení následujících podmínek:

- Stavba chodníku bude realizována v souladu s platnými normami a TP.
- Stavba chodníku musí být koordinována se stavbou „II/106 Hradištko, rekonstrukce silnice“, **opravená silnice nesmí být poškozena**, umístění chodníku musí být odsouhlaseno poskytovatelem dotace na výše uvedenou stavbu, prostřednictvím KSÚS, Jan Zákostelský, e-mail: jan.zakostelsky@ksus.cz.
- Stavbou chodníku nesmí být zúžena stávající vozovka silnice II/106, vlivem provádění stavebních prací nedojde k poškození a znečištění silnic v naší správě, případné škody nebo znečištění silniční sítě v souvislosti s touto stavbou odstraní stavebník na své náklady.
- Umístěním stavby chodníku nebude narušen systém odvodnění silnice. V úseku silnice II/106, dotčeném stavbou chodníku, bude odvodňovací příkop zatrubněn a umístěn dostatečný počet vpustí k odvodnění silnice.
- Upravený úsek silnice II/106 bude po dokončení protokolárně předán KSÚS Stř. kraje, se stanovením záruční doby na úpravy v tělese silnic v délce min. 60 měsíců ode dne předání.
- Stavebník nebude následně po Středočeském kraji, resp. po KSÚS Stř. kraje požadovat žádná opatření k eliminaci vlivů vznikajících provozem na silnicích v naší správě a způsobem jejich letní a zimní údržby. Veškeré vyvolané investice touto stavbou na silniční síti budou hrazeny stavebníkem.
- Stavebník zajistí do vydání stavebního povolení souhlas Středočeského kraje se stavbou chodníku na pozemku 870/1 v k.ú. Hradištko pod Medníkem, který je v jeho vlastnictví. Potřebný souhlas bude zajištěn prostřednictvím KSÚS Stř. kraje.
- Stavebník dále zajistí GP, na základě kterého budou odděleny pozemky pod chodníkem. Na základě tohoto GP požádá obec Hradištko prostřednictvím KSÚS Středočeského kraje Středočeský kraj o převod pozemků pod chodníkem do svého vlastnictví.
- Stavba „Hradištko, chodník VI. etapa“ bude projednána s příslušným silničním správním úřadem (MěÚ Černošice, OSÚ, oddělení dopravy) a s Policií ČR, DI Praha venkov - jih.

Platnost tohoto vyjádření je 24 měsíců.

Krajská správa a údržba silnic  
Středočeského kraje, příspěvková organizace  
Zborovská 11, 150 21 Praha 5  
IČO: 00066001  
DIČ: CZ00066001  
  
**Karel Motal**  
vedoucí TSÚ-oblast Kladno

**Přílohy :** bez příloh

Bank. spoj.:  
IČ: 00066001  
DIČ: CZ00066001

Telefon: 724030690  
E-mail: ivana.jurcikova@ksus.cz



# NIPÍ BEZBARIÉROVÉ PROSTŘEDÍ, o.p.s.

Havlíčková 4481/44, 586 01 Jihlava

IC 27163059, DIČ CZ27163059, www.nipi.cz, nipi@nipi.cz, banka 2400856296/2010

OBECE HRADIŠTKO	
Došlo	11. 06. 2019
Č.j.:	11.06.19
Přílohy:	108

Zřizovatel obecně prospěšné společnosti: Národní institut pro integraci osob s omezenou schopností pohybu a orientace České republiky, o.s.

Obec Hradištko

Chovatelů 500

252 09 252 09 Hradištko

Vaše žádost ze dne, značka:  
15.05.2019

Naše značka:  
108190047  
(108/047)

Vyřizuje:  
Ing. Jiří Frolík

dne:  
04.06.2019

## Věc: Chodník VI. etapa

Stanovisko k projektové dokumentaci pro spojené územní a stavební řízení

Na Vaše vyžádání jsme posoudili uvedenou stavbu z hlediska Stavebního zákona z. č. 183/2006 Sb., ve znění účinném k 1. 1. 2018., a prováděcích vyhlášek a zejména vyhlášky č. 398/2009 Sb., o obecných technických požadavcích zabezpečujících bezbariérové užívání staveb.

Místo stavby: obec Hradištko

Stavebník: Obec Hradištko, Chovatelů 500, 252 09 Hradištko

Projektant: Ing. Jiří Sobol, Hradešín 29, 282 01 Český Brod

Č. zakázky: 1788

Datum: 07.2017

Předmětem předložené dokumentace je "Chodník VI. etapa"

Z hlediska plnění požadavků vyhlášky č. 398/2009 Sb., lze stavbu posuzovat dle ustanovení § 2 odst. 1 písm. a) - pozemní komunikace a veřejné prostranství.

K předložené dokumentaci máme následující připomínky:

1. na základě §1 čl.1.2 odst. 1.2.1 a 1.2.2. lze pouze v ojedinělých případech zúžit komunikaci pro chodce až na 900mm. Jinak musí být dodržen průchod od vodící linie 1500mm

Závěr: Předložená projektová dokumentace má předpoklady vyhovět bezbariérovému přístupu za předpokladu úprav dle platné legislativy - viz připomínky. Stavební detaily a vybavení bezbariérovými prvky budou v realizační dokumentaci odpovídat vyhlášce č. 398/2009 Sb., včetně její přílohy a ČSN 73 6110 Projektování místních komunikací (změna z.1 z února 2010).

Proti vydání územního a stavebního povolení nemáme námitek za předpokladu, že výše uvedené připomínky budou začleněny do jeho podmínek a jejich realizace bude prověřena při závěrečné kontrolní prohlídce stavby.

Příloha: Předložená projektová dokumentace je parafována a vrácena zpět.

S pozdravem

NIPÍ BEZBARIÉROVÉ PROSTŘEDÍ, o.p.s.  
ODBOR SPRÁVY CELOSTÁTNÍ SÍTĚ  
KONZULTAČNÍCH STŘEDISEK  
ODBORNÝ KONZULTANT

Ing. Jiří Frolík, Odborný konzultant

Adr. střediska: Karlínské náměstí 59/12, 186 00 Praha 8 - Karlín  
+420 602234105, frolik@jirifrolik.cz



<b>OBECNÍ ÚŘAD HRADIŠTKO</b>		Číslo dopor.
Došlo	12. 08. 2019	Zpracovatel
Č.j.: .....15.68/19.....		Ukl. znak
Přílohy: .....x.....		

Obecní úřad Hradištko  
Bc. Iveta Myšková  
Chovatelů 500  
252 09 Hradištko

VÁŠ DOPIS ZNAČKY / ZE DNE  
/ 26.7.2019

NAŠE ZNAČKA  
1105035231

VYŘIZUJE / LINKA  
Kudláček / 800 850 860

MÍSTO ODESLÁNÍ / DNE  
Benešov / 8.8.2019

**VĚC: Vyjádření ČEZ Distribuce a. s. k územnímu řízení a stavebnímu povolení projektové dokumentaci pro stavbu:**

### **Chodník IV.etapa v k.ú. Hradištko pod Medníkem**

K realizaci výše uvedené akce nemáme námítky za předpokladu, že bude respektováno naše stávající energetické zařízení, včetně ochranných pásem dle zákona č. 458/2000 Sb.

V zájmovém území nebo v jeho blízkosti se nachází:

Druh zařízení		ochranné pásmo
<input checked="" type="checkbox"/> nadzemní vedení vysokého napětí 22kV	(VN)	7m a 1m
<input checked="" type="checkbox"/> nadzemní vedení nízkého napětí 0,4kV	(NN)	nemá
<input checked="" type="checkbox"/> podzemní vedení nízkého napětí 0,4kV	(NN)	1m

V zájmovém území, nebo v jeho blízkosti, se nachází vedení přenosové soustavy velmi vysokého napětí 220kV nebo 400kV. Podmínky styku projednejte s jeho vlastníkem – ČEPS a.s., Elektrárenská 774, Praha 10.

Zákres stávajícího distribučního energetického zařízení v majetku ČEZ Distribuce, a.s. bude zaslán na základě samostatně podané žádosti – **Sdělení o existenci sítí**- <https://geoportal.cezdistribuce.cz/geoportal/>

Dále se v zájmovém území, nebo v jeho blízkosti, může nacházet energetické zařízení, které není v majetku ČEZ Distribuce, a.s. (např.přípojky a přívody v majetku odběratelů, veřejné osvětlení a pod).

Všechna zařízení v majetku ČEZ Distribuce, a.s. musí být respektována, včetně dodržení předepsaných vzdáleností uvedených v technických normách. U všech druhů energetického zařízení, kromě nadzemního vedení NN (nemá ochranné pásmo), je nutné respektovat i ochranné pásmo dle zákona č.458/2000 Sb.

**ČEZ Distribuce, a. s.**

Děčín, Děčín IV-Podmokly, Teplická 874/8, PSČ 405 02 | Kontaktní bezplatná linka  
ČEZ Distribuce: 800 850 860 (hlášení poruch, distribuční požadavky, informace),  
e-mail: [info@cezdistribuce.cz](mailto:info@cezdistribuce.cz), [www.cezdistribuce.cz](http://www.cezdistribuce.cz) | IČ: 24729035, DIČ: CZ24729035  
| zapsaná v obch. rejstříku vedeném Krajským soudem v Ústí nad Labem, sp. zn. B 2145 |  
zasílací adresa: ČEZ Distribuce, a. s., Plzeň, Guldenerova 2577/19, PSČ 326 00



Před započítím zemních prací musí být trasy veškerých podzemních vedení v našem majetku vytýčeny. Vytýčení provede na objednávku ČEZ Distribuce, a.s. prostřednictvím kontaktních míst a zákaznické linky tel. 800 850 860. V případě požadavku na přesné určení polohy podzemních vedení je nezbytné též provést jejich vytýčení.

Zemní práce v ochranném pásmu podzemních vedení musí být prováděny ručně, bez použití mechanizace a s maximální pozorností, aby nedošlo k jejich poškození.

U nadzemních vedení nízkého napětí (nemá ochranné pásmo) nesmí být snížena stabilita podpěrných bodů a poškozeno uzemnění.

Při pracích pod nadzemním vedením nesmí být použity mechanismy vyšší než 3m (včetně výsuvných částí). Pod vedením nesmí být prováděna skládka materiálu či zeminy.

V případě poškození energetického zařízení neprodleně kontaktujte poruchovou linku na tel. 800 850 860.

U staveb, při kterých dojde ke styku s ochranným pásmem některého z výše uvedených energetických zařízení, **je nutné požádat o souhlas s činností a umístěním stavby v ochranném pásmu** a současně předložit projektovou dokumentaci. Projektová dokumentace musí být zpracována v souladu s platnými Českými technickými normami a předpisy. Při souběhu a křížování s elektrickými vedeními musí dokumentace obsahovat vzorové řezy.

K žádosti o souhlas s prováděním činnosti a s umístěním stavby v ochranném pásmu energetického zařízení v souladu s ustanovením § 46 odst. 8 a odst. 11 zákona č. 458/2000 Sb. je nutné současně předložit výpis parcelních čísel pozemků, na kterých dojde k činnosti nebo umístění stavby v ochranném pásmu energetického zařízení.


Výpis je nutné seřadit podle katastrálních území a u čísel pozemků uvést, o jaký druh energetického zařízení se jedná. Žádost o udělení souhlasu musí být zaslána na adresu: **ČEZ Distribuce, a.s. Guldenerova 2577/19, 326 00 Plzeň (zákaznická linka 800 850 860, email: [info@cezdistribuce.cz](mailto:info@cezdistribuce.cz) a web [www.cezdistribuce.cz](http://www.cezdistribuce.cz)).**

**Toto vyjádření nenahrazuje souhlas k zajištění příkonu el. energie a k činnostem v ochranném pásmu.**

**Případné stanovení připojovacích podmínek k distribuční el. soustavě bude upřesněno po podání žádosti o připojení odběratele k distribuční soustavě, jejíž formulář lze získat na kontaktních místech, nebo stažením z internetových stránek společnosti.**

**Platnost vyjádření je šest měsíců ode dne uvedeného v záhlaví.**

S pozdravem

  
Bc. Zbyněk Kudláček  
Technik SEM / oddělení SEM Sítě Střed  
ČEZ Distribuce, a. s.