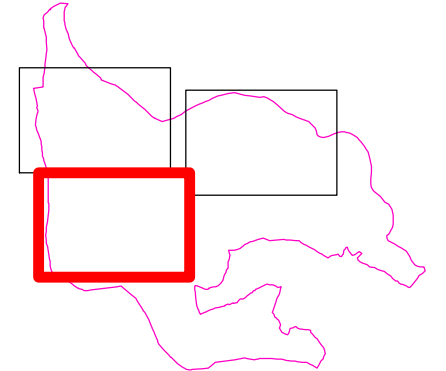



	Hranice řešeného území
	Hranice ploch řešených změnou č.5
	Hranice záborů zemědělské půdy
	Půdy se IV. třídou ochrany ZPF
	Půdy s V. třídou ochrany ZPF
	Hranice záborů pozemků určených k plnění funkce lesa
	Hospodářský les
	Meliorace plošné
	Hranice BPEJ, kód BPEJ / třída ochrany ZPF
	Rozvodnice



Odpovědný projektant:
 Ing. Petr Laube
 Autorizovaný architekt pro obor územní plánování
 ČKA 03 889
 28. října 909, 277 11 Neratovice

Autorský kolektiv:
 Ing. Jan Dřevíkovský, Ing. Lucie Laubová




Pořizovatel:
 Obecní úřad Hradištko
 Chovatelů 500
 252 09 Hradištko

Objednatel:
 Obec Hradištko
 Chovatelů 500
 252 09 Hradištko



Název akce:

ZMĚNA č.5 ÚPNSÚ HRADIŠTKO



Formát: A3
 Datum: 12/2015
 Měřítko: 1 : 5 000
 Číslo paré:

Etapa:

Název výkresu:
Výkres předpokládaných záborů půdního fondu

Číslo výkresu: **8.3**