









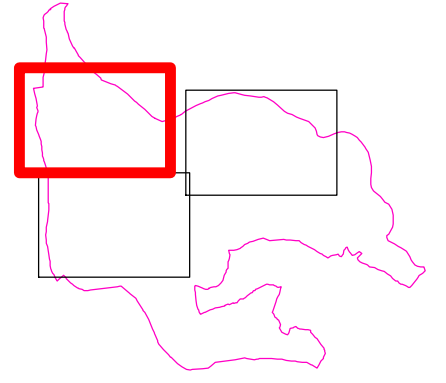




-  Hranice řešeného území
-  Hranice ploch řešených změnou č.5
-  Hranice záborů zemědělské půdy
-  Půdy se IV. třídou ochrany ZPF
-  Půdy s V. třídou ochrany ZPF
-  Hranice záborů pozemků určených k plnění funkce lesa
-  Hospodářský les
-  Meliorace plošné
-  Hranice BPEJ, kód BPEJ / třída ochrany ZPF
-  Rozvodnice



Odpovědný projektant:
 Ing. Petr Laube
 Autorizovaný architekt pro obor územní plánování
 ČKA 03 889
 28. října 909, 277 11 Neratovice

Autorský kolektiv:
 Ing. Jan Dřevíkovský, Ing. Lucie Laubová




Pořizovatel:
 Obecní úřad Hradištko
 Chovatelů 500
 252 09 Hradištko

Objednatel:
 Obec Hradištko
 Chovatelů 500
 252 09 Hradištko



Název akce:

ZMĚNA č.5 ÚPNSÚ HRADIŠTKO



Formát: A3
 Datum: 12/2015
 Měřítko: 1 : 5 000
 Číslo paré:

Etapa:

Název výkresu:
Výkres předpokládaných záborů půdního fondu

Číslo výkresu: **8.1**